



MARTEDI' 23 MARZO - 1 TAPPA - 1 SEMI-TAPPA

PREMIERE ETAPE - PREMIERE DEMI-ETAPE

1.1 KM 97.800



GATTEO - GATTEO

KM 97.800

LUNEDÌ 22 MARZO

Riccione - Palazzo del Turismo, Piazzale Ceccarini, 10
 Telefono 0541 608332 - 0541 3692194 - Fax 0541 600318
 Tel. organizzazione: 348 28 11 612 - 348 28 16 613
 Dalle ore 15,00 alle 16,45: operazioni di verifica licenze, distribuzione numeri di gara, contrassegni auto, moto, pass per Gruppi Sportivi e seguito ufficiale
 Alle ore 17,00: Riccione - Palazzo del Turismo, Piazzale Ceccarini, 10
 Riunione Direttori Sportivi, Giuria e Direzione corsa

MARTEDÌ 23 MARZO - MATTINA

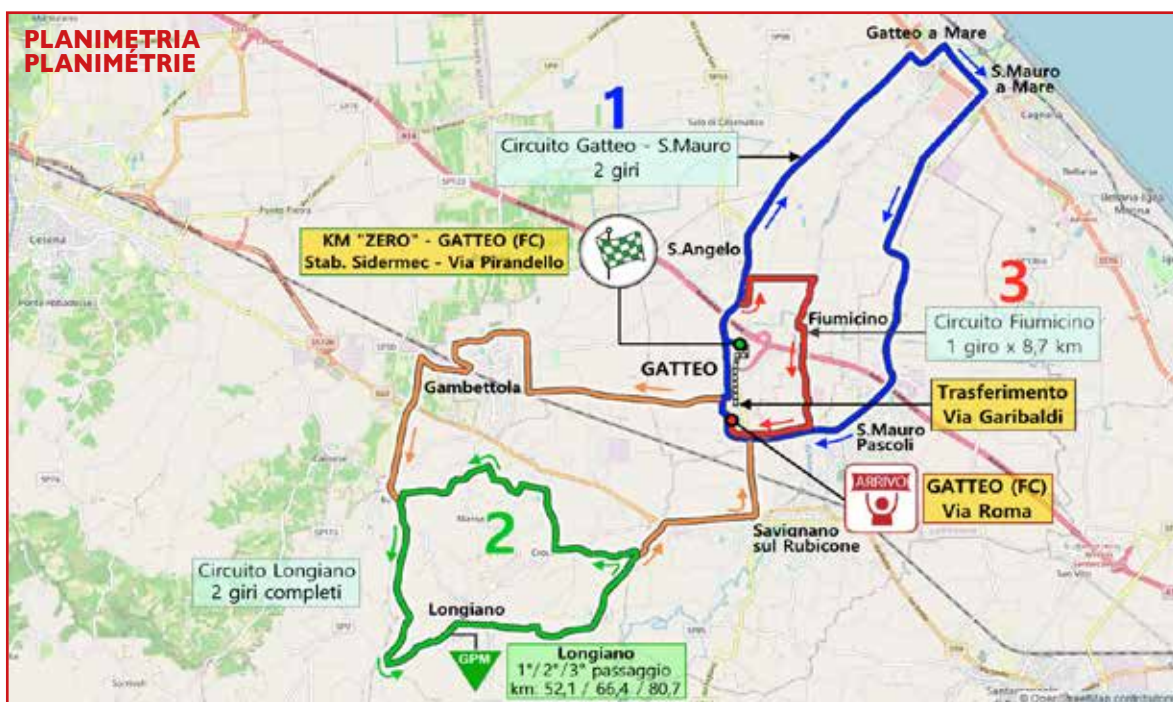
Gatteo (FC) - Piazza Antonio Vesi
 Dalle 8,00 alle 9,00: firma foglio partenza
 Ore 9,10: Gatteo, via Garibaldi - Appello e trasferimento km 0
 Ore 9,20: Sant'Angelo - Stabilimento SIDERMEC
 Via Luigi Pirandello - Partenza prima semitappa
 Ore 11,30 circa: Gatteo - via Roma - Arrivo
 Controllo medico: struttura Municipale in Piazza Antonio Vesi
 Direzione corsa, Segreteria, sala Giuria:
 Gatteo - Biblioteca Comunale - Via Roma
 Sala stampa: Comune di Gatteo - Piazza Antonio Vesi
 Tel. organizzazione:
 348 2811612; 348 2816613; 348 2811614

LUNDI 22 MARS

Riccione - Palazzo del Turismo, Piazzale Ceccarini, 10
 Tél. +39 0541 608332 - +39 0541 3692194 - Fax +39 0541 600318
 Tél. Organisation: +39 348 28 11 612 - +39 348 28 16 613
 De 15h00 à 16h45: contrôle des licences, distribution des dossards, plaques autos-motos et pass pour Groupes Sportifs et suiveurs officiels
 A 17h00: Riccione - Palazzo del Turismo, Piazzale Ceccarini, 10
 Réunion Directeurs Sportifs, Jury et Direction Course

MARDI 23 MARS - LE MATIN

Gatteo (FC) - Piazza Antonio Vesi
 Dès 8h00 à 9h00: signature de la feuille de départ
 À 9h10: Gatteo, via Garibaldi - Appel et transfert km 0
 À 9h20: Sant'Angelo - Stabilimento SIDERMEC
 Via Luigi Pirandello - Départ 1^{ère} demi-étape
 À 11h30 environ: Gatteo - via Roma - Arrivée
 Contrôle Antidopage: dans une structure municipale
 Piazza Antonio Vesi
 Permanence, Secrétariat, Jury:
 Gatteo - Biblioteca Comunale - Via Roma
 Salle de Presse: Comune di Gatteo - Piazza Antonio Vesi
 Tél. organisation: +39 348 2811612; +39 348 2816613; +39 348 2811614



PRESIDI OSPEDALIERI CENTRES HOSPITALIERS

Riccione: Ospedale Ceccarini - Via Frosinone - Tel. +39 0541 608 511
 Rimini: Ospedale Infermi - Viale Settembrini, 2 - Tel. +39 0541 705 111
 Ravenna: S. M. delle Croci - Viale Randi, 5 - Tel. +39 0544 285 111
 Forlì - Loc. Vecchiazzano - Tel. +39 0543 731 111
 Cesena: Ospedale Bufalini - Viale Ghirotti, 286 - Tel. +39 0547 352 111
 Faenza: Ospedale Civile - Tel. +39 0546 601 111



CARATTERISTICHE DEL PERCORSO

La prima semitappa si disputa su strade provinciali e comunali dell'Unione dei Comuni del Rubicone (Gatteo, Gambettola, Longiano, San Mauro Pascoli e Savignano sul Rubicone) ed attraversa in alcuni tratti i comuni di Forlì-Cesena e Rimini. Trattasi di una gara in linea che comprende tre circuiti: il primo di km 17,6, il secondo di km 13,3 ed il terzo di km 8,7. La partenza è data dopo un breve trasferimento presso lo stabilimento Sidermec; si raggiunge Gatteo Mare per poi passare una prima volta sotto il traguardo di Gatteo ed immettersi nella strada che porta a Gambettola.

Attraversato il centro abitato ed attraversata la via Emilia, la corsa sale verso Longiano (163 m s.l.m.) dove nella centrale Via IV Novembre è posto il primo GPM.

Si percorrono quindi due giri del classico circuito della "DUE PER BENE" (molto noto a tanti amatori) di 13,3 km dove sono posti gli altri GPM della giornata.

Gli attraversamenti di Longiano sono caratterizzati da una breve rampa con pendenza del 10% su porfido in ottimo stato. Una rapida discesa tecnica con curve e controcurve ci riporta attraverso Savignano sul Rubicone a Gatteo, siamo al km 89,1. Superata ancora una volta la linea d'arrivo inizia l'ultimo circuito attraversando la frazione di Fiumicino dopo due curve e controcurve ben accentuate. Nell'ultimo km si superano due ampie rotonde ben segnalate; l'asfalto è in ottimo stato e la sede stradale ha una larghezza di circa 7 metri.

L'arrivo, preceduto da un'ampia curva a destra nel senso di marcia, è posto al termine di un rettilineo di mt 250.

DESCRIPTION DU PARCOURS

La première demi-étape se déroule sur les routes municipales et provinciales de l'Union des Communes du Rubicone (Gatteo, Gambettola, Longiano, San Mauro Pascoli et Savignano sul Rubicone) et elle traverse en partie les municipalités de Forlì-Cesena et Rimini. Il s'agit d'une course en ligne qui inclut trois circuits: le premier de 17,6 km, le deuxième de 13,3 km et le troisième de 8,7 km. Le départ est donné après un court transfert à l'usine Sidermec; on atteint Gatteo Mare, ensuite on passe une première fois sous la ligne d'arrivée de Gatteo pour prendre la route qui mène à Gambettola. Doublée la ville et traversée la route Emilia la course monte vers Longiano (163 m) où, dans la rue centrale IV Novembre, il y a le premier GPM.

Ensuite on parcourt deux fois le circuit classique de la "DUE PER BENE" (bien connu par des nombreux amateurs) de 13,3 km où ils sont placés les autres GPM de la journée. Les passages de Longiano sont caractérisés par une courte rampe de porphyre en excellent état avec une pente de 10%. Une rapide descente technique avec des virages et contre virages nous ramène à travers Savignano sul Rubicone à Gatteo; nous sommes au km 89,1 de la course. Dépassée une fois de plus la ligne d'arrivée il commence le dernier circuit en passant la ville de Fiumicino après deux virages et contre virages bien marqués. Dans le dernier km, on passe deux grands ronds points bien marqués; l'asphalte est en excellent état et la route a une largeur d'environ 7 mètres. L'arrivée, précédée par un large virage à droite, est à la fin d'une ligne droite de 250 mt.



AREA PARTENZA E ARRIVO / ZONE DE DÉPART ET D'ARRIVÉE

CIRCUITO FINALE E ULTIMI 5 KM DERNIER CIRCUIT ET 5 DERNIERS KM



Km 97,800

Gatteo - Gatteo

prima tappa - prima semitappa



martedì 23 Marzo

15

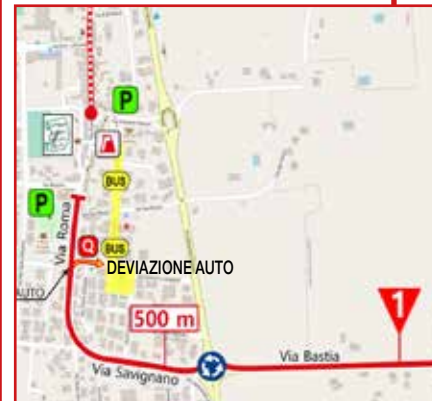
Gianluca Vincenzi, Sindaco
 Deniel Casadei, Assessore Lavori Pubblici e Ambiente
 Roberto Pari, Assessore al Turismo
 Alessandro Scarpellini, Comandante Polizia Locale Unione Rubicone e Mare
 Massimo Vincenzi, Presidente Cooperativa Sabrin

Km 97,800

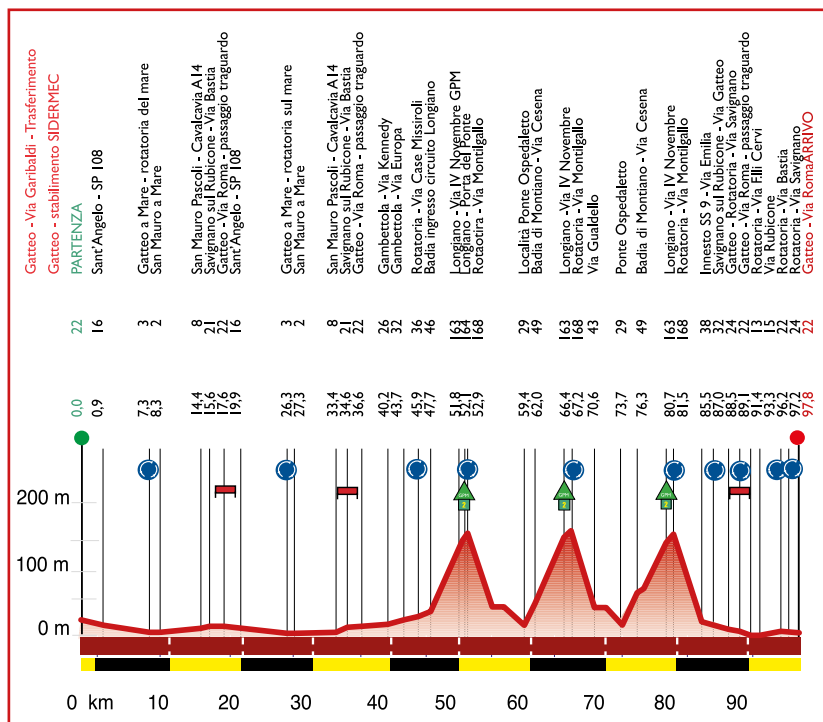
Gatteo - Gatteo

Provincia di Forlì-Cesena							
22	Gatteo - Via Garibaldi - inizio trasferimento			1,6			9:10
22	Gatteo - Stabilimento Sidermec - PARTENZA		0,0	0,0	97,8	9:20	9:20
16	Sant'Angelo - SP 108		0,9	0,9	96,9	9:21	9:21
3	Gatteo a Mare - Rotatoria sul mare		6,4	7,3	90,5	9:30	9:31
2	San Mauro a Mare		1,0	8,3	89,5	9:32	9:31
8	San Mauro Pascoli - Cavalcavia A14		6,1	14,4	83,4	9:41	9:40
21	Savignano sul Rubicone - Via Bastia		1,2	15,6	82,2	9:42	9:41
24	Gatteo - Rotatoria - Via Savignano		1,4	17,0	80,8	9:44	9:42
22	Gatteo - Via Roma - Passaggio Traguardo		0,6	17,6	80,2	9:45	9:44
17	Gatteo - Via Pablo Neruda		1,0	18,6	79,2	9:47	9:45
16	Sant'Angelo - SP 108		1,3	19,9	77,9	9:49	9:47
3	Gatteo a Mare - Rotatoria sul mare		6,4	26,3	71,5	9:58	9:56
2	San Mauro a Mare		1,0	27,3	70,5	9:59	9:58
8	San Mauro Pascoli - Cavalcavia A14		6,1	33,4	64,4	10:08	10:06
21	Savignano sul Rubicone - Via Bastia		1,2	34,6	63,2	10:10	10:08
24	Gatteo - Rotatoria - Via Savignano		1,4	36,0	61,8	10:12	10:10
22	Gatteo - Via Roma - Passaggio Traguardo		0,6	36,6	61,2	10:13	10:11
22	Rotatoria - Via Sant'Antonio		0,3	36,9	60,9	10:14	10:11
26	Gambettola - Via Kennedy		3,3	40,2	57,6	10:18	10:16
32	Gambettola - Via Europa		3,5	43,7	54,1	10:23	10:20
36	Rotatoria - Via Case Missiroli		2,2	45,9	51,9	10:27	10:24
46	Badia - Ingresso circuito Longiano		1,8	47,7	50,1	10:29	10:26
63	Ponte Rigossa - inizio salita		3,0	50,7	47,1	10:34	10:30
164	Longiano - Via Porta del Ponte		1,1	51,8	46,0	10:35	10:32
163	Longiano - Via IV Novembre 1° passaggio - GPM		0,3	52,1	45,7	10:36	10:32
168	Rotatoria - Via Montilgallo		0,8	52,9	44,9	10:37	10:33
43	Via Gualdello		3,4	56,3	41,5	10:42	10:38
29	Località Ponte Ospedaletto		3,1	59,4	38,4	10:46	10:42
49	Badia di Montiano - Via Cesena		2,6	62,0	35,8	10:50	10:46
63	Ponte Rigossa - inizio salita		3,0	65,0	32,8	10:55	10:50
164	Longiano - Via Porta del Ponte		1,1	66,1	31,7	10:56	10:52
163	Longiano - Via IV Novembre - 2° passaggio - GPM		0,3	66,4	31,4	10:57	10:52
168	Rotatoria - Via Montilgallo		0,8	67,2	30,6	10:58	10:53
43	Via Gualdello		3,4	70,6	27,2	11:03	10:58
29	Località Ponte Ospedaletto		3,1	73,7	24,1	11:07	11:02
49	Badia di Montiano - Via Cesena		2,6	76,3	21,5	11:11	11:06
63	Ponte Rigossa - inizio salita		3,0	79,3	18,5	11:16	11:10
164	Longiano - Via Porta del Ponte		1,1	80,4	17,4	11:17	11:12
163	Longiano - Via IV Novembre - 3° passaggio - GPM		0,3	80,7	17,1	11:18	11:12
168	Rotatoria - Via Montilgallo		0,8	81,5	16,3	11:19	11:13
38	Innesto SS9 - Via Emilia		4,0	85,5	12,3	11:25	11:19
32	Savignano sul Rubicone - Via Gatteo		1,5	87,0	10,8	11:27	11:21
24	Gatteo - rotatoria - Via Savignano		1,5	88,5	9,3	11:29	11:23
22	Gatteo - Via Roma - Passaggio traguardo		0,6	89,1	8,7	11:30	11:24
13	Rotatoria - Via Flli Cervi		2,3	91,4	6,4	11:33	11:27
15	Via Rubicone		1,9	93,3	4,5	11:36	11:30
17	Località Fiumicino		0,9	94,2	3,6	11:37	11:31
22	Rotatoria - Via Bastia		2,0	96,2	1,6	11:40	11:34
24	Gatteo - Rotatoria - Via Savignano		1,0	97,2	0,6	11:42	11:35
22	Gatteo - Via Roma - ARRIVO		0,6	97,8	0,0	11:43	11:36

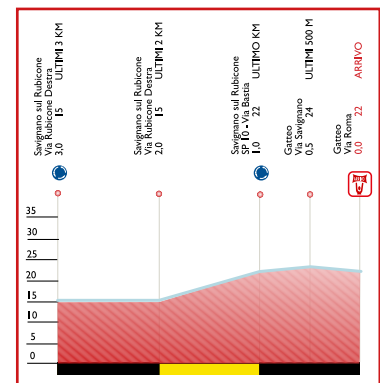
DETTAGLIO PARTENZA E ULTIMO KM
 DÉTAIL DÉPART ET DERNIER KM



ALTIMETRIA / ALTIMÉTRIE



ALTIMETRIA ULTIMI 3 KILOMETRI
 ALTIMÉTRIE 3 DERNIERS KILOMÈTRES



prima tappa - prima semitappa

martedì 23 Marzo